

ОПИСАНИЕ МЕСТОПОЛОЖЕНИЯ ГРАНИЦ

Зона публичного сервитута объекта «Газораспределительная сеть д. Савостьяново», кадастровый номер
50:24:0000000:9297

(наименование объекта, местоположение границ которого описано (далее - объект))

Раздел 1

Сведения об объекте

№ п/п	Характеристики объекта	Описание характеристик
1	2	3
1	Местоположение объекта	Московская область, Орехово-Зуевский городской округ, Савостьяново д
2	Площадь объекта ± величина погрешности определения площади ($P \pm \Delta P$)	19 073 м ² ± 48 м ²
3	Иные характеристики объекта	Вид объекта реестра границ: Зона с особыми условиями использования территории Содержание ограничений использования объектов недвижимости в пределах зоны или территории: Публичный сервитут, для целей размещения линейных объектов системы газоснабжения, их неотъемлемых технологических частей. Срок установления 49 лет.

Раздел 2

Сведения о местоположении границ объекта

1. Система координат МСК 50, зона 2					
2. Сведения о характерных точках границ объекта					
Обозначение характерных точек границ	Координаты, м		Метод определения координат характерной точки	Средняя квадратическая погрешность положения характерной точки (Mt), м	Описание обозначения точки на местности (при наличии)
	X	Y			
1	2	3	4	5	6
1	466 439,99	2 272 449,04	Аналитический метод	0,10	—
2	466 438,35	2 272 455,65		0,10	
3	466 442,23	2 272 456,61		0,10	
4	466 444,10	2 272 449,10		0,10	
5	466 446,32	2 272 442,44		0,10	
6	466 447,67	2 272 436,53		0,10	
7	466 451,00	2 272 427,22		0,10	
8	466 455,01	2 272 412,13		0,10	
9	466 455,30	2 272 410,35		0,10	
10	466 466,58	2 272 411,03		0,10	
11	466 466,82	2 272 407,03		0,10	
12	466 455,97	2 272 406,39		0,10	
13	466 457,30	2 272 398,37		0,10	
14	466 459,43	2 272 388,42		0,10	
15	466 467,31	2 272 388,86		0,10	
16	466 467,53	2 272 384,86		0,10	
17	466 460,22	2 272 384,46		0,10	
18	466 462,03	2 272 375,41		0,10	
19	466 465,08	2 272 353,96		0,10	
20	466 473,22	2 272 355,08		0,10	
21	466 473,76	2 272 351,12		0,10	
22	466 465,62	2 272 350,00		0,10	
23	466 467,21	2 272 338,42		0,10	
24	466 469,05	2 272 321,56		0,10	
25	466 478,10	2 272 322,57		0,10	
26	466 478,54	2 272 318,59		0,10	
27	466 469,49	2 272 317,58		0,10	
28	466 472,43	2 272 291,97		0,10	
29	466 474,23	2 272 278,70		0,10	
30	466 483,64	2 272 279,97		0,10	
31	466 484,18	2 272 276,01		0,10	
32	466 474,77	2 272 274,74		0,10	
33	466 477,31	2 272 254,14		0,10	
34	466 486,48	2 272 255,25		0,10	
35	466 486,96	2 272 251,27		0,10	
36	466 477,79	2 272 250,17		0,10	
37	466 478,35	2 272 245,51		0,10	
38	466 481,33	2 272 224,29		0,10	
39	466 490,10	2 272 225,51		0,10	
40	466 490,66	2 272 221,55		0,10	
41	466 481,88	2 272 220,32		0,10	
42	466 485,94	2 272 191,90		0,10	
43	466 493,80	2 272 192,94		0,10	
44	466 494,32	2 272 188,98		0,10	
45	466 486,46	2 272 187,94		0,10	
46	466 488,70	2 272 171,46		0,10	
47	466 496,14	2 272 172,58		0,10	

Раздел 2

Сведения о местоположении границ объекта

1	2	3	4	5	6
48	466 496,74	2 272 168,62	Аналитический метод	0,10	—
49	466 489,29	2 272 167,51		0,10	
50	466 492,54	2 272 145,80		0,10	
51	466 498,58	2 272 146,71		0,10	
52	466 499,18	2 272 142,75		0,10	
53	466 493,13	2 272 141,85		0,10	
54	466 498,69	2 272 104,27		0,10	
55	466 503,76	2 272 105,00		0,10	
56	466 504,32	2 272 101,04		0,10	
57	466 499,25	2 272 100,31		0,10	
58	466 502,04	2 272 082,43		0,10	
59	466 507,50	2 272 083,41		0,10	
60	466 508,20	2 272 079,47		0,10	
61	466 502,74	2 272 078,49		0,10	
62	466 507,54	2 272 051,54		0,10	
63	466 513,08	2 272 052,52		0,10	
64	466 513,78	2 272 048,58		0,10	
65	466 508,25	2 272 047,60		0,10	
66	466 513,98	2 272 019,88		0,10	
67	466 520,48	2 272 021,14		0,10	
68	466 521,24	2 272 017,22		0,10	
69	466 514,74	2 272 015,96		0,10	
70	466 517,38	2 272 002,38		0,10	
71	466 520,56	2 271 989,44		0,10	
72	466 527,92	2 271 991,23		0,10	
73	466 528,87	2 271 987,33		0,10	
74	466 521,53	2 271 985,46		0,10	
75	466 525,58	2 271 971,21		0,10	
76	466 532,24	2 271 973,10		0,10	
77	466 533,34	2 271 969,26		0,10	
78	466 526,67	2 271 967,36		0,10	
79	466 528,55	2 271 960,76		0,10	
80	466 535,88	2 271 937,79		0,10	
81	466 540,21	2 271 939,19		0,10	
82	466 541,45	2 271 935,39		0,10	
83	466 537,11	2 271 933,98		0,10	
84	466 541,35	2 271 920,90		0,10	
85	466 546,30	2 271 904,87		0,10	
86	466 550,21	2 271 894,16		0,10	
87	466 553,75	2 271 895,46		0,10	
88	466 555,13	2 271 891,70		0,10	
89	466 551,57	2 271 890,40		0,10	
90	466 553,98	2 271 883,46		0,10	
91	466 559,25	2 271 872,44		0,10	
92	466 562,43	2 271 865,30		0,10	
93	466 565,13	2 271 866,54		0,10	
94	466 566,79	2 271 862,90		0,10	
95	466 564,10	2 271 861,66		0,10	
96	466 570,16	2 271 848,42		0,10	
97	466 575,94	2 271 836,40		0,10	
98	466 580,05	2 271 838,37		0,10	
99	466 581,78	2 271 834,77		0,10	
100	466 577,67	2 271 832,82		0,10	
101	466 583,83	2 271 821,57		0,10	
102	466 587,52	2 271 823,58		0,10	

Раздел 2

Сведения о местоположении границ объекта

1	2	3	4	5	6
103	466 589,44	2 271 820,08	Аналитический метод	0,10	—
104	466 585,75	2 271 818,06		0,10	
105	466 600,73	2 271 790,42		0,10	
106	466 608,48	2 271 794,77		0,10	
107	466 610,44	2 271 791,29		0,10	
108	466 602,63	2 271 786,90		0,10	
109	466 611,53	2 271 770,37		0,10	
110	466 623,49	2 271 777,10		0,10	
111	466 625,45	2 271 773,62		0,10	
112	466 613,42	2 271 766,85		0,10	
113	466 626,32	2 271 742,71		0,10	
114	466 628,69	2 271 737,55		0,10	
115	466 638,91	2 271 742,22		0,10	
116	466 640,57	2 271 738,58		0,10	
117	466 630,35	2 271 733,91		0,10	
118	466 651,30	2 271 692,18		0,10	
119	466 656,62	2 271 680,57		0,10	
120	466 660,86	2 271 682,35		0,10	
121	466 662,42	2 271 678,67		0,10	
122	466 658,20	2 271 676,89		0,10	
123	466 660,57	2 271 671,24		0,10	
124	466 666,44	2 271 650,39		0,10	
125	466 669,30	2 271 639,57		0,10	
126	466 672,22	2 271 625,16		0,10	
127	466 677,64	2 271 626,26		0,10	
128	466 678,44	2 271 622,34		0,10	
129	466 673,01	2 271 621,24		0,10	
130	466 675,99	2 271 607,31		0,10	
131	466 681,16	2 271 584,54		0,10	
132	466 682,56	2 271 578,92		0,10	
133	466 689,20	2 271 580,58		0,10	
134	466 690,16	2 271 576,70		0,10	
135	466 683,54	2 271 575,04		0,10	
136	466 685,96	2 271 565,38		0,10	
137	466 687,66	2 271 557,78		0,10	
138	466 694,01	2 271 559,20		0,10	
139	466 694,89	2 271 555,30		0,10	
140	466 688,53	2 271 553,88		0,10	
141	466 693,06	2 271 533,73		0,10	
142	466 705,89	2 271 536,93		0,10	
143	466 719,72	2 271 541,51		0,10	
144	466 740,23	2 271 548,81		0,10	
145	466 752,82	2 271 552,98		0,10	
146	466 749,89	2 271 563,74		0,10	
147	466 753,73	2 271 564,83		0,10	
148	466 756,61	2 271 554,24		0,10	
149	466 760,90	2 271 555,89		0,10	
150	466 759,02	2 271 568,45		0,10	
151	466 754,93	2 271 586,95	0,10		
152	466 752,47	2 271 594,19	0,10		
153	466 744,14	2 271 616,73	0,10		
154	466 734,05	2 271 641,68	0,10		
155	466 728,12	2 271 654,78	0,10		
156	466 751,41	2 271 663,58	0,10		
157	466 755,05	2 271 664,75	0,10		

Раздел 2

Сведения о местоположении границ объекта

1	2	3	4	5	6
158	466 776,11	2 271 670,46	Аналитический метод	0,10	—
159	466 806,92	2 271 677,94		0,10	
160	466 832,27	2 271 685,54		0,10	
161	466 832,19	2 271 685,78		0,10	
162	466 836,03	2 271 686,94		0,10	
163	466 836,10	2 271 686,70		0,10	
164	466 847,66	2 271 690,25		0,10	
165	466 847,61	2 271 690,42		0,10	
166	466 851,43	2 271 691,60		0,10	
167	466 851,49	2 271 691,43		0,10	
168	466 852,76	2 271 691,82		0,10	
169	466 853,94	2 271 688,00		0,10	
170	466 850,22	2 271 686,84		0,10	
171	466 850,32	2 271 686,53		0,10	
172	466 846,50	2 271 685,35		0,10	
173	466 846,40	2 271 685,68		0,10	
174	466 836,95	2 271 682,78		0,10	
175	466 837,06	2 271 682,39		0,10	
176	466 833,12	2 271 681,62		0,10	
177	466 822,99	2 271 678,57		0,10	
178	466 823,10	2 271 678,20		0,10	
179	466 819,28	2 271 677,04		0,10	
180	466 819,17	2 271 677,42		0,10	
181	466 809,40	2 271 674,43		0,10	
182	466 809,44	2 271 674,25		0,10	
183	466 795,02	2 271 670,94		0,10	
184	466 795,12	2 271 670,61		0,10	
185	466 791,30	2 271 669,43		0,10	
186	466 791,12	2 271 670,01		0,10	
187	466 780,64	2 271 667,45		0,10	
188	466 780,88	2 271 666,55		0,10	
189	466 777,02	2 271 665,51		0,10	
190	466 776,78	2 271 666,42		0,10	
191	466 762,42	2 271 662,61		0,10	
192	466 762,57	2 271 662,06		0,10	
193	466 758,71	2 271 661,02		0,10	
194	466 758,56	2 271 661,56		0,10	
195	466 754,44	2 271 660,44		0,10	
196	466 745,87	2 271 657,21		0,10	
197	466 745,95	2 271 657,00		0,10	
198	466 742,21	2 271 655,58		0,10	
199	466 742,13	2 271 655,79		0,10	
200	466 733,52	2 271 652,54	0,10		
201	466 737,73	2 271 643,26	0,10		
202	466 747,86	2 271 618,17	0,10		
203	466 756,25	2 271 595,53	0,10		
204	466 758,90	2 271 587,52	0,10		
205	466 762,96	2 271 569,19	0,10		
206	466 764,83	2 271 557,38	0,10		
207	466 776,25	2 271 561,67	0,10		
208	466 786,18	2 271 565,19	0,10		
209	466 785,17	2 271 568,02	0,10		
210	466 788,95	2 271 569,36	0,10		
211	466 789,95	2 271 566,53	0,10		
212	466 806,15	2 271 571,74	0,10		

Раздел 2

Сведения о местоположении границ объекта

1	2	3	4	5	6
213	466 805,43	2 271 574,12	Аналитический метод	0,10	—
214	466 809,25	2 271 575,28		0,10	
215	466 809,98	2 271 572,91		0,10	
216	466 816,10	2 271 574,78		0,10	
217	466 815,33	2 271 576,74		0,10	
218	466 819,05	2 271 578,20		0,10	
219	466 819,93	2 271 575,95		0,10	
220	466 833,61	2 271 580,18		0,10	
221	466 832,75	2 271 583,19		0,10	
222	466 836,59	2 271 584,29		0,10	
223	466 837,44	2 271 581,32		0,10	
224	466 845,11	2 271 583,56		0,10	
225	466 844,24	2 271 586,29		0,10	
226	466 848,06	2 271 587,51		0,10	
227	466 848,93	2 271 584,77		0,10	
228	466 861,27	2 271 588,56		0,10	
229	466 860,44	2 271 591,63		0,10	
230	466 864,30	2 271 592,67		0,10	
231	466 865,13	2 271 589,60		0,10	
232	466 869,66	2 271 590,82		0,10	
233	466 868,86	2 271 594,01		0,10	
234	466 872,74	2 271 594,99		0,10	
235	466 873,54	2 271 591,79		0,10	
236	466 875,38	2 271 592,25		0,10	
237	466 879,26	2 271 594,92		0,10	
238	466 880,39	2 271 597,40		0,10	
239	466 884,05	2 271 606,84		0,10	
240	466 891,62	2 271 627,71		0,10	
241	466 897,72	2 271 643,21		0,10	
242	466 900,81	2 271 649,83		0,10	
243	466 898,14	2 271 651,15		0,10	
244	466 899,92	2 271 654,73		0,10	
245	466 902,55	2 271 653,43		0,10	
246	466 907,08	2 271 662,47		0,10	
247	466 912,49	2 271 674,43		0,10	
248	466 914,22	2 271 677,84		0,10	
249	466 916,84	2 271 682,45		0,10	
250	466 923,51	2 271 695,93		0,10	
251	466 925,48	2 271 699,53		0,10	
252	466 920,25	2 271 702,40		0,10	
253	466 922,17	2 271 705,90		0,10	
254	466 927,40	2 271 703,03		0,10	
255	466 931,40	2 271 710,31		0,10	
256	466 933,38	2 271 713,61		0,10	
257	466 940,11	2 271 723,91		0,10	
258	466 938,32	2 271 725,07		0,10	
259	466 940,50	2 271 728,43		0,10	
260	466 942,32	2 271 727,24	0,10		
261	466 952,08	2 271 741,85	0,10		
262	466 958,11	2 271 750,44	0,10		
263	466 956,67	2 271 751,45	0,10		
264	466 958,97	2 271 754,73	0,10		
265	466 960,41	2 271 753,72	0,10		
266	466 971,85	2 271 770,14	0,10		
267	466 970,48	2 271 771,08	0,10		

Раздел 2

Сведения о местоположении границ объекта

1	2	3	4	5	6
268	466 972,76	2 271 774,38	Аналитический метод	0,10	—
269	466 974,12	2 271 773,43		0,10	
270	466 978,34	2 271 779,54		0,10	
271	466 991,11	2 271 798,79		0,10	
272	467 000,50	2 271 812,18		0,10	
273	467 013,66	2 271 829,45		0,10	
274	467 010,67	2 271 831,59		0,10	
275	467 012,99	2 271 834,85		0,10	
276	467 015,99	2 271 832,71		0,10	
277	467 023,03	2 271 842,55		0,10	
278	467 020,35	2 271 844,50		0,10	
279	467 022,71	2 271 847,74		0,10	
280	467 025,39	2 271 845,78		0,10	
281	467 043,40	2 271 870,54		0,10	
282	467 058,72	2 271 892,43		0,10	
283	467 055,91	2 271 894,38		0,10	
284	467 058,19	2 271 897,66		0,10	
285	467 061,01	2 271 895,71		0,10	
286	467 074,22	2 271 914,18		0,10	
287	467 071,59	2 271 916,06		0,10	
288	467 073,91	2 271 919,32		0,10	
289	467 076,55	2 271 917,43		0,10	
290	467 092,19	2 271 939,64		0,10	
291	467 089,90	2 271 941,33		0,10	
292	467 092,28	2 271 944,55		0,10	
293	467 094,53	2 271 942,89		0,10	
294	467 104,31	2 271 956,16		0,10	
295	467 101,13	2 271 958,51		0,10	
296	467 103,51	2 271 961,73		0,10	
297	467 106,68	2 271 959,38		0,10	
298	467 119,96	2 271 977,39		0,10	
299	467 126,96	2 271 987,36		0,10	
300	467 131,45	2 271 993,22		0,10	
301	467 136,68	2 272 001,29		0,10	
302	467 141,17	2 272 009,52		0,10	
303	467 142,76	2 272 013,78		0,10	
304	467 139,54	2 272 014,98		0,10	
305	467 140,94	2 272 018,72		0,10	
306	467 144,07	2 272 017,55		0,10	
307	467 149,91	2 272 039,68		0,10	
308	467 152,12	2 272 053,33		0,10	
309	467 156,84	2 272 092,39		0,10	
310	467 153,34	2 272 093,01	0,10		
311	467 153,87	2 272 096,97	0,10		
312	467 157,36	2 272 096,36	0,10		
313	467 160,27	2 272 116,65	0,10		
314	467 156,59	2 272 117,25	0,10		
315	467 157,23	2 272 121,19	0,10		
316	467 160,91	2 272 120,60	0,10		
317	467 168,84	2 272 170,26	0,10		
318	467 168,57	2 272 170,31	0,10		
319	467 169,21	2 272 174,25	0,10		
320	467 169,48	2 272 174,21	0,10		
321	467 174,90	2 272 207,65	0,10		
322	467 173,06	2 272 207,93	0,10		

Раздел 2

Сведения о местоположении границ объекта

1	2	3	4	5	6
323	467 173,68	2 272 211,89		0,10	
324	467 175,53	2 272 211,60		0,10	
325	467 179,26	2 272 235,38		0,10	
326	467 177,04	2 272 235,70		0,10	
327	467 177,60	2 272 239,68		0,10	
328	467 179,88	2 272 239,36		0,10	
329	467 183,23	2 272 258,79		0,10	
330	467 184,24	2 272 266,07		0,10	
331	467 182,10	2 272 266,38		0,10	
332	467 182,68	2 272 270,34		0,10	
333	467 184,79	2 272 270,03		0,10	
334	467 186,31	2 272 280,48		0,10	
335	467 189,81	2 272 300,75		0,10	
336	467 187,89	2 272 301,08		0,10	
337	467 188,55	2 272 305,02		0,10	
338	467 190,44	2 272 304,70		0,10	
339	467 193,05	2 272 321,30		0,10	
340	467 196,82	2 272 343,78		0,10	
341	467 193,45	2 272 344,35		0,10	
342	467 194,11	2 272 348,29		0,10	
343	467 197,48	2 272 347,73		0,10	
344	467 198,12	2 272 351,51		0,10	
345	467 209,48	2 272 349,61		0,10	
346	467 208,82	2 272 345,67		0,10	
347	467 201,41	2 272 346,91		0,10	
348	467 196,99	2 272 320,66		0,10	
349	467 194,43	2 272 304,03		0,10	
350	467 189,99	2 272 277,91	Аналитический метод	0,10	—
351	467 187,25	2 272 258,61		0,10	
352	467 193,48	2 272 257,54		0,10	
353	467 192,80	2 272 253,60		0,10	
354	467 186,58	2 272 254,67		0,10	
355	467 183,50	2 272 236,80		0,10	
356	467 180,24	2 272 215,72		0,10	
357	467 184,72	2 272 215,00		0,10	
358	467 184,08	2 272 211,05		0,10	
359	467 179,61	2 272 211,77		0,10	
360	467 167,46	2 272 136,09		0,10	
361	467 171,25	2 272 135,50		0,10	
362	467 170,63	2 272 131,54		0,10	
363	467 166,84	2 272 132,14		0,10	
364	467 164,18	2 272 115,75		0,10	
365	467 168,87	2 272 114,99		0,10	
366	467 168,23	2 272 111,05		0,10	
367	467 163,54	2 272 111,81		0,10	
368	467 161,04	2 272 093,78		0,10	
369	467 156,08	2 272 052,77		0,10	
370	467 153,83	2 272 038,84		0,10	
371	467 152,18	2 272 032,54		0,10	
372	467 156,58	2 272 031,37		0,10	
373	467 155,54	2 272 027,50		0,10	
374	467 151,18	2 272 028,67		0,10	
375	467 147,90	2 272 016,12		0,10	
376	467 144,81	2 272 007,86		0,10	
377	467 140,12	2 271 999,25		0,10	

Раздел 2

Сведения о местоположении границ объекта

1	2	3	4	5	6
378	467 137,00	2 271 994,43		0,10	
379	467 141,96	2 271 991,23		0,10	
380	467 140,16	2 271 987,62		0,10	
381	467 134,81	2 271 991,06		0,10	
382	467 130,18	2 271 985,00		0,10	
383	467 122,07	2 271 973,42		0,10	
384	467 108,25	2 271 954,76		0,10	
385	467 115,48	2 271 949,43		0,10	
386	467 113,10	2 271 946,21		0,10	
387	467 105,88	2 271 951,54		0,10	
388	467 096,40	2 271 938,69		0,10	
389	467 091,89	2 271 932,23		0,10	
390	467 098,32	2 271 927,74		0,10	
391	467 096,02	2 271 924,46		0,10	
392	467 089,59	2 271 928,96		0,10	
393	467 074,55	2 271 907,77		0,10	
394	467 081,56	2 271 902,75		0,10	
395	467 079,24	2 271 899,49		0,10	
396	467 072,22	2 271 904,52		0,10	
397	467 055,90	2 271 881,43		0,10	
398	467 063,50	2 271 876,12		0,10	
399	467 061,20	2 271 872,84		0,10	
400	467 053,61	2 271 878,15		0,10	
401	467 045,52	2 271 866,59		0,10	
402	467 029,37	2 271 844,45		0,10	
403	467 036,69	2 271 839,13		0,10	
404	467 034,33	2 271 835,89		0,10	
405	467 027,02	2 271 841,22	Аналитический метод	0,10	—
406	467 015,11	2 271 824,59		0,10	
407	467 009,97	2 271 817,91		0,10	
408	467 017,75	2 271 811,93		0,10	
409	467 015,31	2 271 808,75		0,10	
410	467 007,52	2 271 814,75		0,10	
411	467 004,91	2 271 811,35		0,10	
412	466 995,55	2 271 798,14		0,10	
413	466 991,35	2 271 791,84		0,10	
414	466 999,13	2 271 786,65		0,10	
415	466 996,91	2 271 783,33		0,10	
416	466 989,13	2 271 788,52		0,10	
417	466 985,62	2 271 783,25		0,10	
418	466 993,40	2 271 778,06		0,10	
419	466 991,18	2 271 774,74		0,10	
420	466 983,40	2 271 779,93		0,10	
421	466 982,14	2 271 778,03		0,10	
422	466 987,32	2 271 770,13		0,10	
423	466 984,90	2 271 766,52		0,10	
424	466 979,69	2 271 774,47		0,10	
425	466 974,12	2 271 766,35		0,10	
426	466 981,73	2 271 761,11		0,10	
427	466 979,47	2 271 757,81		0,10	
428	466 971,85	2 271 763,06		0,10	
429	466 955,24	2 271 739,31		0,10	
430	466 963,73	2 271 733,61		0,10	
431	466 961,49	2 271 730,29		0,10	
432	466 953,01	2 271 735,99		0,10	

Раздел 2

Сведения о местоположении границ объекта

1	2	3	4	5	6
433	466 935,76	2 271 709,94	Аналитический метод	0,10	—
434	466 927,05	2 271 694,09		0,10	
435	466 920,38	2 271 680,57		0,10	
436	466 916,84	2 271 674,36		0,10	
437	466 910,70	2 271 660,76		0,10	
438	466 904,76	2 271 648,79		0,10	
439	466 901,40	2 271 641,63		0,10	
440	466 893,53	2 271 621,25		0,10	
441	466 898,91	2 271 619,29		0,10	
442	466 897,55	2 271 615,53		0,10	
443	466 892,17	2 271 617,49		0,10	
444	466 887,79	2 271 605,42		0,10	
445	466 884,09	2 271 595,88		0,10	
446	466 882,44	2 271 592,26		0,10	
447	466 877,06	2 271 588,55		0,10	
448	466 859,72	2 271 584,00		0,10	
449	466 846,85	2 271 579,86		0,10	
450	466 836,31	2 271 576,84		0,10	
451	466 840,35	2 271 550,76		0,10	
452	466 841,15	2 271 547,22		0,10	
453	466 842,52	2 271 547,53		0,10	
454	466 843,42	2 271 543,63		0,10	
455	466 842,04	2 271 543,32		0,10	
456	466 845,92	2 271 526,42		0,10	
457	466 847,32	2 271 526,75		0,10	
458	466 848,24	2 271 522,85		0,10	
459	466 846,83	2 271 522,52		0,10	
460	466 850,67	2 271 505,95		0,10	
461	466 852,75	2 271 506,41		0,10	
462	466 853,63	2 271 502,50		0,10	
463	466 851,56	2 271 502,03		0,10	
464	466 855,35	2 271 484,72		0,10	
465	466 857,20	2 271 485,07		0,10	
466	466 857,94	2 271 481,14		0,10	
467	466 856,16	2 271 480,80		0,10	
468	466 859,22	2 271 464,74		0,10	
469	466 861,92	2 271 465,25		0,10	
470	466 862,66	2 271 461,33		0,10	
471	466 859,96	2 271 460,81		0,10	
472	466 860,41	2 271 458,47		0,10	
473	466 856,48	2 271 457,72		0,10	
474	466 856,00	2 271 460,22		0,10	
475	466 853,64	2 271 459,77		0,10	
476	466 852,88	2 271 463,69		0,10	
477	466 855,26	2 271 464,15		0,10	
478	466 852,19	2 271 480,29		0,10	
479	466 848,68	2 271 479,48		0,10	
480	466 847,77	2 271 483,41		0,10	
481	466 851,42	2 271 484,30	0,10		
482	466 847,57	2 271 501,52	0,10		
483	466 844,49	2 271 500,82	0,10		
484	466 843,61	2 271 504,72	0,10		
485	466 846,69	2 271 505,42	0,10		
486	466 842,86	2 271 521,95	0,10		
487	466 840,03	2 271 521,28	0,10		

Раздел 2

Сведения о местоположении границ объекта

1	2	3	4	5	6
488	466 839,11	2 271 525,18	Аналитический метод	0,10	—
489	466 841,95	2 271 525,84		0,10	
490	466 838,05	2 271 542,80		0,10	
491	466 835,71	2 271 542,27		0,10	
492	466 834,83	2 271 546,17		0,10	
493	466 837,17	2 271 546,70		0,10	
494	466 836,41	2 271 550,01		0,10	
495	466 832,45	2 271 575,64		0,10	
496	466 804,74	2 271 567,13		0,10	
497	466 792,18	2 271 563,08		0,10	
498	466 777,62	2 271 557,91		0,10	
499	466 765,60	2 271 553,40		0,10	
500	466 768,62	2 271 540,08		0,10	
501	466 769,52	2 271 540,27		0,10	
502	466 770,34	2 271 536,35		0,10	
503	466 769,43	2 271 536,16		0,10	
504	466 772,40	2 271 521,89		0,10	
505	466 773,00	2 271 522,02		0,10	
506	466 773,82	2 271 518,10		0,10	
507	466 773,22	2 271 517,98		0,10	
508	466 776,28	2 271 503,25		0,10	
509	466 776,57	2 271 503,31		0,10	
510	466 777,39	2 271 499,39		0,10	
511	466 777,10	2 271 499,33		0,10	
512	466 780,16	2 271 484,61		0,10	
513	466 780,73	2 271 484,73		0,10	
514	466 781,53	2 271 480,81		0,10	
515	466 780,98	2 271 480,70		0,10	
516	466 784,03	2 271 466,01		0,10	
517	466 784,85	2 271 466,18		0,10	
518	466 785,65	2 271 462,26		0,10	
519	466 784,85	2 271 462,10		0,10	
520	466 787,66	2 271 447,33		0,10	
521	466 789,06	2 271 447,59		0,10	
522	466 789,78	2 271 443,65		0,10	
523	466 788,38	2 271 443,40		0,10	
524	466 788,88	2 271 440,60		0,10	
525	466 784,95	2 271 439,89		0,10	
526	466 782,02	2 271 456,07		0,10	
527	466 763,80	2 271 543,60		0,10	
528	466 761,83	2 271 551,96		0,10	
529	466 756,78	2 271 550,08		0,10	
530	466 743,30	2 271 545,61	0,10		
531	466 721,02	2 271 537,73	0,10		
532	466 707,01	2 271 533,09	0,10		
533	466 703,62	2 271 532,22	0,10		
534	466 706,67	2 271 520,31	0,10		
535	466 702,79	2 271 519,31	0,10		
536	466 699,75	2 271 531,22	0,10		
537	466 692,52	2 271 529,51	0,10		
538	466 703,87	2 271 482,81	0,10		
539	466 712,95	2 271 484,88	0,10		
540	466 713,83	2 271 480,98	0,10		
541	466 704,76	2 271 478,91	0,10		
542	466 714,76	2 271 434,72	0,10		

Раздел 2

Сведения о местоположении границ объекта

1	2	3	4	5	6
543	466 721,94	2 271 436,40		0,10	
544	466 722,84	2 271 432,50		0,10	
545	466 715,67	2 271 430,83		0,10	
546	466 720,51	2 271 409,45		0,10	
547	466 728,66	2 271 411,26		0,10	
548	466 729,52	2 271 407,36		0,10	
549	466 721,39	2 271 405,55		0,10	
550	466 725,08	2 271 389,86		0,10	
551	466 731,80	2 271 391,44		0,10	
552	466 732,72	2 271 387,54		0,10	
553	466 725,99	2 271 385,96		0,10	
554	466 731,71	2 271 360,29		0,10	
555	466 738,20	2 271 361,73		0,10	
556	466 739,06	2 271 357,83		0,10	
557	466 732,57	2 271 356,39		0,10	
558	466 738,34	2 271 331,84		0,10	
559	466 747,05	2 271 333,92		0,10	
560	466 747,97	2 271 330,02		0,10	
561	466 739,26	2 271 327,95		0,10	
562	466 744,55	2 271 304,40		0,10	
563	466 751,01	2 271 305,86		0,10	
564	466 751,83	2 271 302,21		0,10	
565	466 745,38	2 271 300,75		0,10	
566	466 749,95	2 271 281,55		0,10	
567	466 755,77	2 271 282,94		0,10	
568	466 756,69	2 271 279,04		0,10	
569	466 750,88	2 271 277,66		0,10	
570	466 751,69	2 271 274,24	Аналитический метод	0,10	—
571	466 757,52	2 271 275,63		0,10	
572	466 758,44	2 271 271,73		0,10	
573	466 752,62	2 271 270,35		0,10	
574	466 758,43	2 271 245,87		0,10	
575	466 763,06	2 271 246,98		0,10	
576	466 764,00	2 271 243,10		0,10	
577	466 759,39	2 271 241,99		0,10	
578	466 765,24	2 271 219,34		0,10	
579	466 783,13	2 271 154,77		0,10	
580	466 785,99	2 271 140,07		0,10	
581	466 798,31	2 271 142,04		0,10	
582	466 798,93	2 271 138,08		0,10	
583	466 786,61	2 271 136,12		0,10	
584	466 789,23	2 271 119,61		0,10	
585	466 791,14	2 271 109,14		0,10	
586	466 795,75	2 271 110,11		0,10	
587	466 796,57	2 271 106,19		0,10	
588	466 791,95	2 271 105,22		0,10	
589	466 796,66	2 271 082,32		0,10	
590	466 802,85	2 271 083,52	0,10		
591	466 803,61	2 271 079,60	0,10		
592	466 797,42	2 271 078,39	0,10		
593	466 802,66	2 271 051,98	0,10		
594	466 810,03	2 271 053,49	0,10		
595	466 810,83	2 271 049,57	0,10		
596	466 803,49	2 271 048,07	0,10		
597	466 806,87	2 271 031,21	0,10		

Раздел 2

Сведения о местоположении границ объекта

1	2	3	4	5	6
598	466 815,32	2 271 032,87	Аналитический метод	0,10	—
599	466 816,10	2 271 028,95		0,10	
600	466 807,64	2 271 027,28		0,10	
601	466 812,01	2 271 006,38		0,10	
602	466 816,21	2 270 989,05		0,10	
603	466 822,10	2 270 990,47		0,10	
604	466 823,04	2 270 986,59		0,10	
605	466 817,15	2 270 985,16		0,10	
606	466 820,56	2 270 970,68		0,10	
607	466 825,20	2 270 971,78		0,10	
608	466 826,12	2 270 967,88		0,10	
609	466 821,48	2 270 966,79		0,10	
610	466 828,74	2 270 937,50		0,10	
611	466 833,00	2 270 938,62		0,10	
612	466 834,02	2 270 934,76		0,10	
613	466 829,75	2 270 933,63		0,10	
614	466 833,02	2 270 920,82		0,10	
615	466 838,56	2 270 922,16		0,10	
616	466 839,50	2 270 918,28		0,10	
617	466 833,97	2 270 916,93		0,10	
618	466 835,53	2 270 910,53		0,10	
619	466 841,15	2 270 911,89		0,10	
620	466 842,09	2 270 908,01		0,10	
621	466 836,47	2 270 906,64		0,10	
622	466 839,35	2 270 894,85		0,10	
623	466 843,81	2 270 874,08		0,10	
624	466 848,04	2 270 875,05		0,10	
625	466 848,94	2 270 871,15		0,10	
626	466 844,71	2 270 870,18		0,10	
627	466 847,41	2 270 858,37		0,10	
628	466 852,44	2 270 859,50		0,10	
629	466 853,32	2 270 855,60		0,10	
630	466 848,29	2 270 854,47		0,10	
631	466 856,20	2 270 820,00		0,10	
632	466 861,08	2 270 821,15		0,10	
633	466 862,00	2 270 817,25		0,10	
634	466 857,11	2 270 816,11		0,10	
635	466 862,89	2 270 790,76		0,10	
636	466 866,51	2 270 791,55		0,10	
637	466 867,37	2 270 787,65		0,10	
638	466 863,75	2 270 786,85		0,10	
639	466 871,26	2 270 752,51		0,10	
640	466 874,50	2 270 753,22		0,10	
641	466 875,36	2 270 749,32		0,10	
642	466 872,11	2 270 748,60		0,10	
643	466 874,75	2 270 737,08		0,10	
644	466 877,69	2 270 737,84		0,10	
645	466 878,69	2 270 733,96		0,10	
646	466 875,76	2 270 733,20		0,10	
647	466 879,37	2 270 719,36		0,10	
648	466 884,24	2 270 699,38		0,10	
649	466 886,09	2 270 699,83		0,10	
650	466 887,05	2 270 695,95	0,10		
651	466 885,17	2 270 695,49	0,10		
652	466 892,05	2 270 664,06	0,10		

Раздел 2

Сведения о местоположении границ объекта

1	2	3	4	5	6
653	466 894,83	2 270 650,26	Аналитический метод	0,10	—
654	466 896,53	2 270 640,60		0,10	
655	466 900,63	2 270 641,32		0,10	
656	466 901,33	2 270 637,38		0,10	
657	466 897,23	2 270 636,66		0,10	
658	466 898,34	2 270 630,35		0,10	
659	466 899,95	2 270 616,06		0,10	
660	466 900,45	2 270 613,11		0,10	
661	466 902,28	2 270 613,42		0,10	
662	466 902,96	2 270 609,48		0,10	
663	466 901,13	2 270 609,17		0,10	
664	466 901,57	2 270 606,58		0,10	
665	466 897,62	2 270 605,91		0,10	
666	466 895,99	2 270 615,50		0,10	
667	466 895,18	2 270 622,67		0,10	
668	466 885,26	2 270 621,54		0,10	
669	466 884,80	2 270 625,52		0,10	
670	466 894,73	2 270 626,64		0,10	
671	466 894,38	2 270 629,77		0,10	
672	466 890,89	2 270 649,52		0,10	
673	466 889,38	2 270 657,04		0,10	
674	466 879,21	2 270 655,00		0,10	
675	466 878,42	2 270 658,92		0,10	
676	466 888,59	2 270 660,97		0,10	
677	466 883,51	2 270 684,52		0,10	
678	466 873,59	2 270 682,36		0,10	
679	466 872,73	2 270 686,26		0,10	
680	466 882,64	2 270 688,42		0,10	
681	466 877,34	2 270 710,78		0,10	
682	466 868,13	2 270 708,54		0,10	
683	466 867,19	2 270 712,42		0,10	
684	466 876,39	2 270 714,67		0,10	
685	466 870,01	2 270 739,41		0,10	
686	466 868,03	2 270 748,56		0,10	
687	466 855,08	2 270 745,75		0,10	
688	466 854,14	2 270 749,63		0,10	
689	466 867,18	2 270 752,47		0,10	
690	466 859,73	2 270 786,54		0,10	
691	466 850,71	2 270 784,55		0,10	
692	466 849,85	2 270 788,45		0,10	
693	466 858,87	2 270 790,44		0,10	
694	466 852,78	2 270 817,06		0,10	
695	466 845,16	2 270 815,26		0,10	
696	466 844,24	2 270 819,16		0,10	
697	466 851,86	2 270 820,95		0,10	
698	466 840,40	2 270 871,07		0,10	
699	466 831,29	2 270 868,98		0,10	
700	466 830,39	2 270 872,88		0,10	
701	466 839,51	2 270 874,97		0,10	
702	466 836,36	2 270 889,70	0,10		
703	466 826,16	2 270 887,52	0,10		
704	466 825,32	2 270 891,44	0,10		
705	466 835,52	2 270 893,61	0,10		
706	466 829,37	2 270 918,88	0,10		
707	466 819,70	2 270 916,53	0,10		

Раздел 2

Сведения о местоположении границ объекта

1	2	3	4	5	6
708	466 818,76	2 270 920,41	Аналитический метод	0,10	—
709	466 828,43	2 270 922,77		0,10	
710	466 822,84	2 270 944,39		0,10	
711	466 811,24	2 270 941,56		0,10	
712	466 810,29	2 270 945,45		0,10	
713	466 821,89	2 270 948,28		0,10	
714	466 815,37	2 270 975,25		0,10	
715	466 810,44	2 270 974,09		0,10	
716	466 809,52	2 270 977,99		0,10	
717	466 814,45	2 270 979,15		0,10	
718	466 809,12	2 271 001,31		0,10	
719	466 804,25	2 271 000,13		0,10	
720	466 803,31	2 271 004,01		0,10	
721	466 808,18	2 271 005,20		0,10	
722	466 802,17	2 271 034,35		0,10	
723	466 796,63	2 271 033,25		0,10	
724	466 795,85	2 271 037,17		0,10	
725	466 801,39	2 271 038,27		0,10	
726	466 799,09	2 271 049,64		0,10	
727	466 794,98	2 271 048,80		0,10	
728	466 794,18	2 271 052,72		0,10	
729	466 798,28	2 271 053,56		0,10	
730	466 793,23	2 271 078,99		0,10	
731	466 787,62	2 271 077,90		0,10	
732	466 786,86	2 271 081,82		0,10	
733	466 792,46	2 271 082,92		0,10	
734	466 786,92	2 271 109,95		0,10	
735	466 780,15	2 271 108,72		0,10	
736	466 779,43	2 271 112,66		0,10	
737	466 786,20	2 271 113,89		0,10	
738	466 782,19	2 271 138,40		0,10	
739	466 774,36	2 271 136,88		0,10	
740	466 773,60	2 271 140,80		0,10	
741	466 781,48	2 271 142,34		0,10	
742	466 779,23	2 271 153,85		0,10	
743	466 775,87	2 271 166,20		0,10	
744	466 768,44	2 271 164,17		0,10	
745	466 767,38	2 271 168,03		0,10	
746	466 774,82	2 271 170,06		0,10	
747	466 768,68	2 271 192,20		0,10	
748	466 760,97	2 271 190,03		0,10	
749	466 759,89	2 271 193,89		0,10	
750	466 767,60	2 271 196,05		0,10	
751	466 761,38	2 271 218,30		0,10	
752	466 758,45	2 271 229,64		0,10	
753	466 750,49	2 271 227,58		0,10	
754	466 749,49	2 271 231,46		0,10	
755	466 757,45	2 271 233,52		0,10	
756	466 755,47	2 271 241,05		0,10	
757	466 751,67	2 271 257,03		0,10	
758	466 743,63	2 271 255,12		0,10	
759	466 742,71	2 271 259,02		0,10	
760	466 750,75	2 271 260,92		0,10	
761	466 746,52	2 271 278,68		0,10	
762	466 731,12	2 271 274,95		0,10	

Раздел 2

Сведения о местоположении границ объекта

1	2	3	4	5	6
763	466 730,18	2 271 278,83	Аналитический метод	0,10	—
764	466 745,59	2 271 282,57		0,10	
765	466 740,50	2 271 304,19		0,10	
766	466 728,58	2 271 301,56		0,10	
767	466 727,72	2 271 305,46		0,10	
768	466 739,62	2 271 308,09		0,10	
769	466 734,38	2 271 331,18		0,10	
770	466 725,10	2 271 328,97		0,10	
771	466 724,18	2 271 332,87		0,10	
772	466 733,45	2 271 335,07		0,10	
773	466 731,66	2 271 342,60		0,10	
774	466 693,29	2 271 334,77		0,10	
775	466 694,09	2 271 331,01		0,10	
776	466 690,17	2 271 330,17		0,10	
777	466 688,53	2 271 337,89		0,10	
778	466 730,73	2 271 346,50		0,10	
779	466 722,06	2 271 385,20		0,10	
780	466 717,47	2 271 404,67		0,10	
781	466 712,72	2 271 425,89		0,10	
782	466 707,67	2 271 424,70		0,10	
783	466 706,75	2 271 428,60		0,10	
784	466 711,81	2 271 429,78		0,10	
785	466 708,56	2 271 443,76		0,10	
786	466 703,45	2 271 442,63		0,10	
787	466 702,59	2 271 446,53		0,10	
788	466 707,69	2 271 447,67		0,10	
789	466 701,07	2 271 477,10		0,10	
790	466 691,06	2 271 474,82		0,10	
791	466 690,18	2 271 478,72		0,10	
792	466 700,19	2 271 481,00		0,10	
793	466 699,04	2 271 485,77		0,10	
794	466 688,86	2 271 483,30		0,10	
795	466 687,92	2 271 487,18		0,10	
796	466 698,10	2 271 489,66		0,10	
797	466 692,75	2 271 511,65		0,10	
798	466 683,28	2 271 509,35		0,10	
799	466 682,34	2 271 513,23		0,10	
800	466 691,80	2 271 515,54		0,10	
801	466 687,56	2 271 532,99		0,10	
802	466 689,04	2 271 533,33		0,10	
803	466 686,23	2 271 545,84		0,10	
804	466 677,01	2 271 543,78	0,10		
805	466 676,13	2 271 547,68	0,10		
806	466 685,35	2 271 549,74	0,10		
807	466 682,06	2 271 564,46	0,10		
808	466 677,26	2 271 583,62	0,10		
809	466 672,24	2 271 605,78	0,10		
810	466 663,96	2 271 604,01	0,10		
811	466 663,12	2 271 607,93	0,10		
812	466 671,39	2 271 609,69	0,10		
813	466 668,09	2 271 625,39	0,10		
814	466 660,40	2 271 623,83	0,10		
815	466 659,60	2 271 627,75	0,10		
816	466 667,30	2 271 629,31	0,10		
817	466 665,79	2 271 636,77	0,10		

Раздел 2

Сведения о местоположении границ объекта

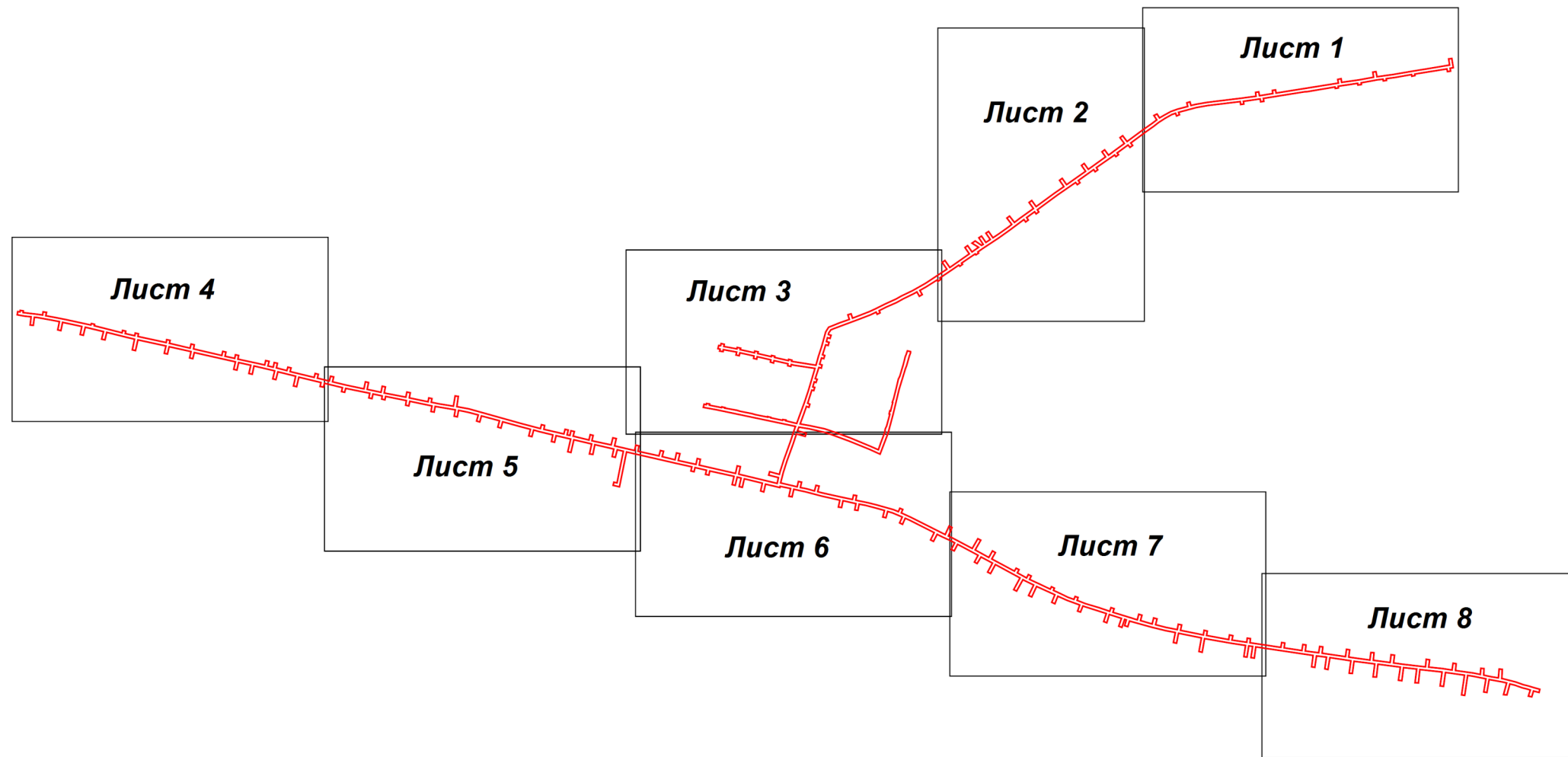
1	2	3	4	5	6
818	466 662,58	2 271 649,35	Аналитический метод	0,10	—
819	466 659,55	2 271 660,15		0,10	
820	466 651,77	2 271 657,94		0,10	
821	466 650,67	2 271 661,78		0,10	
822	466 658,46	2 271 664,00		0,10	
823	466 656,79	2 271 669,92		0,10	
824	466 651,75	2 271 681,60		0,10	
825	466 644,60	2 271 678,32		0,10	
826	466 642,94	2 271 681,96		0,10	
827	466 650,08	2 271 685,24		0,10	
828	466 647,70	2 271 690,44		0,10	
829	466 632,58	2 271 720,44		0,10	
830	466 623,86	2 271 716,04		0,10	
831	466 622,06	2 271 719,62		0,10	
832	466 630,79	2 271 724,02		0,10	
833	466 627,49	2 271 730,56		0,10	
834	466 622,74	2 271 740,93		0,10	
835	466 620,32	2 271 745,45		0,10	
836	466 612,31	2 271 741,17		0,10	
837	466 610,43	2 271 744,69		0,10	
838	466 618,44	2 271 748,98		0,10	
839	466 605,12	2 271 773,83		0,10	
840	466 596,96	2 271 769,25		0,10	
841	466 595,00	2 271 772,74		0,10	
842	466 603,22	2 271 777,36		0,10	
843	466 595,64	2 271 791,38		0,10	
844	466 584,69	2 271 785,47		0,10	
845	466 582,79	2 271 788,99		0,10	
846	466 593,74	2 271 794,90		0,10	
847	466 577,44	2 271 824,89		0,10	
848	466 563,46	2 271 817,24		0,10	
849	466 561,54	2 271 820,74		0,10	
850	466 575,52	2 271 828,40		0,10	
851	466 574,05	2 271 831,10		0,10	
852	466 569,05	2 271 841,49		0,10	
853	466 556,16	2 271 835,30		0,10	
854	466 554,42	2 271 838,90		0,10	
855	466 567,32	2 271 845,10		0,10	
856	466 557,15	2 271 867,24		0,10	
857	466 547,82	2 271 863,36		0,10	
858	466 546,28	2 271 867,06		0,10	
859	466 555,48	2 271 870,88		0,10	
860	466 550,28	2 271 881,94	0,10		
861	466 544,78	2 271 897,36	0,10		
862	466 537,40	2 271 894,66	0,10		
863	466 536,02	2 271 898,42	0,10		
864	466 543,41	2 271 901,12	0,10		
865	466 542,50	2 271 903,59	0,10		
866	466 534,33	2 271 929,59	0,10		
867	466 524,42	2 271 926,40	0,10		
868	466 523,20	2 271 930,20	0,10		
869	466 533,09	2 271 933,40	0,10		
870	466 528,39	2 271 948,00	0,10		
871	466 518,77	2 271 944,95	0,10		
872	466 517,57	2 271 948,77	0,10		

Раздел 2

Сведения о местоположении границ объекта

1	2	3	4	5	6
873	466 527,19	2 271 951,81	Аналитический метод	0,10	—
874	466 526,47	2 271 954,07		0,10	
875	466 519,51	2 271 951,85		0,10	
876	466 518,29	2 271 955,67		0,10	
877	466 525,26	2 271 957,88		0,10	
878	466 517,62	2 271 984,60		0,10	
879	466 513,48	2 272 001,52		0,10	
880	466 511,13	2 272 013,58		0,10	
881	466 499,00	2 272 011,22		0,10	
882	466 498,24	2 272 015,14		0,10	
883	466 510,37	2 272 017,50		0,10	
884	466 504,60	2 272 045,25		0,10	
885	466 487,96	2 272 042,29		0,10	
886	466 487,26	2 272 046,23		0,10	
887	466 503,89	2 272 049,19		0,10	
888	466 497,84	2 272 083,21		0,10	
889	466 495,43	2 272 098,82		0,10	
890	466 481,94	2 272 096,89		0,10	
891	466 481,38	2 272 100,85		0,10	
892	466 494,86	2 272 102,78		0,10	
893	466 494,18	2 272 107,53		0,10	
894	466 480,66	2 272 105,59		0,10	
895	466 480,10	2 272 109,55		0,10	
896	466 493,61	2 272 111,49		0,10	
897	466 483,34	2 272 181,06		0,10	
898	466 469,40	2 272 179,22		0,10	
899	466 468,88	2 272 183,18		0,10	
900	466 482,81	2 272 185,03		0,10	
901	466 481,16	2 272 197,46		0,10	
902	466 466,94	2 272 195,14		0,10	
903	466 466,30	2 272 199,08		0,10	
904	466 480,59	2 272 201,42		0,10	
905	466 476,92	2 272 226,91		0,10	
906	466 461,86	2 272 224,80		0,10	
907	466 461,30	2 272 228,76		0,10	
908	466 476,36	2 272 230,87		0,10	
909	466 474,39	2 272 244,99		0,10	
910	466 473,06	2 272 255,92		0,10	
911	466 457,37	2 272 254,02		0,10	
912	466 456,89	2 272 258,00		0,10	
913	466 472,59	2 272 259,89		0,10	
914	466 469,07	2 272 287,00		0,10	
915	466 453,15	2 272 284,85		0,10	
916	466 452,61	2 272 288,81		0,10	
917	466 468,53	2 272 290,96		0,10	
918	466 466,67	2 272 306,84		0,10	
919	466 450,20	2 272 305,01		0,10	
920	466 449,76	2 272 308,99	0,10		
921	466 466,22	2 272 310,82	0,10		
922	466 463,21	2 272 337,87	0,10		
923	466 446,35	2 272 335,56	0,10		
924	466 445,81	2 272 339,52	0,10		
925	466 462,71	2 272 341,84	0,10		
926	466 459,49	2 272 364,93	0,10		
927	466 435,33	2 272 361,49	0,10		

Раздел 4
План границ объекта



Масштаб 1:7 000

Используемые условные знаки и обозначения:

- 7 - характерная точка границы зоны
- (red) - граница зоны
- (grey) - граница земельного участка по сведениям ЕГРН
- (grey) - граница кадастрового квартала по сведениям ЕГРН

Подпись _____ Дата « 9 » ноября 20 20 г.

Место для оттиска печати (при наличии) лица, составившего описание местоположения границ объекта



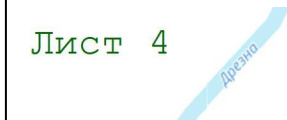


Масштаб 1:1 000





Масштаб 1:1 000

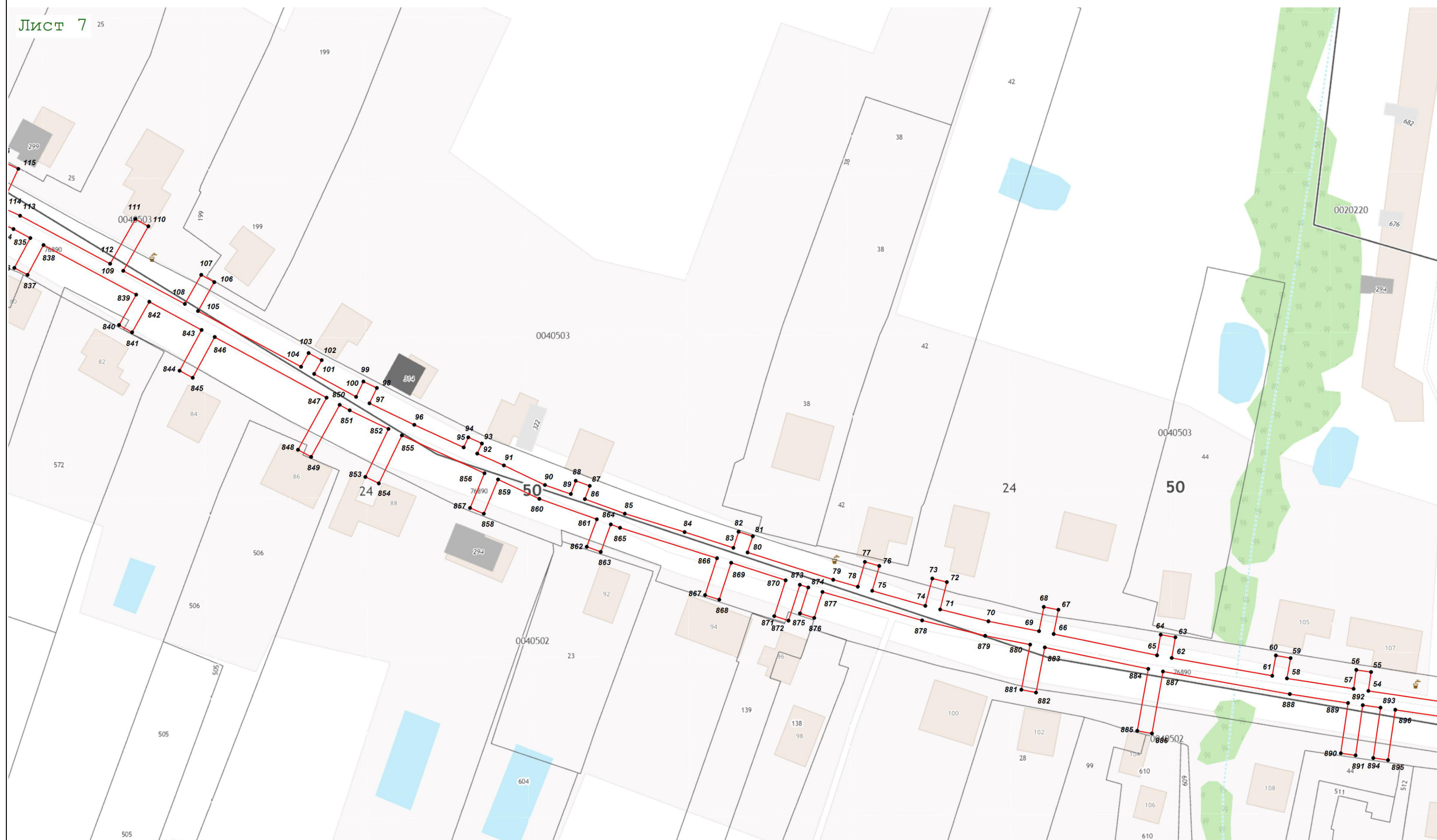


Масштаб 1:1 000



Масштаб 1:1 000





Масштаб 1:1 000



Масштаб 1:1 000